


УТВЕРЖДАЮ

Председатель комиссии

Заместитель главы

Администрации муниципального
района по социальным вопросам
Ф. Маркова



ПАСПОРТ ДОСТУПНОСТИ объекта социальной инфраструктуры

1. Общие сведения об объекте

- 1.1. Наименование (вид) объекта МБУ ДО центр развития творчества детей и юношества Комсомольского района Хабаровского края
- 1.2. Адрес объекта село Новый Мир, Комсомольский район, Хабаровский край, ул. Центральная, д.27
- 1.3. Сведения о размещении объекта:
- отдельно стоящее здание 2 этажа, ___ кв. м
- часть здания ___ - ___ этажей (или на ___ - на первом ___ этаже), ___ - 144,1 кв.м
- наличие прилегающего земельного участка (да, нет);
- 1.4. Год постройки здания 1995, последнего капитального ремонта ___ - ___
- 1.5. Дата предстоящих плановых ремонтных работ: текущего - июнь-август 2015 г. капитального -

Сведения об организации, расположенной на объекте

- 1.6. Название организации (учреждения), (полное юридическое наименование – согласно Уставу, краткое наименование) Муниципальное бюджетное учреждение дополнительного образования центр развития творчества детей и юношества Комсомольского муниципального района Хабаровского края
- 1.7. Юридический адрес организации (учреждения) 681058, Хабаровский край, Комсомольский район, с. Новый Мир, ул. Центральная, д. 27
- 1.8. Основание оперативное управление
- 1.9. Форма собственности (государственная, негосударственная) - государственная
- 1.10. Территориальная принадлежность (федеральная, региональная, муниципальная)- муниципальная
- 1.11. Вышестоящая организация (наименование)- муниципальное образование – Комсомольский муниципальный район Хабаровского края в лице управления образования администрации Комсомольского муниципального района Хабаровского края
- 1.12. Адрес вышестоящей организации, другие координаты Хабаровский край, г. Комсомольск-на-Амуре, ул. Пионерская, д. 28, e-mail: uprkna@obrazraion.ru

2. Характеристика деятельности организации на объекте (по обслуживанию населения)

- 2.1 Сфера деятельности (здравоохранение, образование, социальная защита, физическая культура и спорт, культура, связь и информация, транспорт, жилой фонд, потребительский рынок и сфера услуг, другое) - образовательная деятельность
- 2.2 Виды оказываемых услуг – организация предоставления общедоступного и бесплатного дополнительного образования по дополнительным образовательным программам, в том числе учащимся с ограниченными возможностями здоровья в пределах выделяемых Учредителем субсидий
- 2.3 Форма оказания услуг: (на объекте, с длительным пребыванием, в т.ч. проживанием, на дому, дистанционно) - на объекте, с длительным пребыванием, на дому, дистанционно

2.4 Категории обслуживаемого населения по возрасту: (дети, взрослые трудоспособного возраста, пожилые; все возрастные категории) - дети

2.5 Категории обслуживаемых инвалидов: *инвалиды, передвигающиеся на коляске, инвалиды с нарушениями опорно-двигательного аппарата; нарушениями зрения, нарушениями слуха, нарушениями умственного развития* – инвалиды, передвигающиеся на коляске, инвалиды с нарушениями опорно-двигательного аппарата, инвалиды, нарушениями умственного развития.

2.6 Плановая мощность: посещаемость (количество обслуживаемых в день), вместимость, пропускная способность 30 обучающихся

2.7 Участие в исполнении ИПР инвалида, ребенка-инвалида (да, нет) - да

3. Состояние доступности объекта

3.1 Путь следования к объекту пассажирским транспортом

(описать маршрут движения с использованием пассажирского транспорта) добраться до учреждения из г. Комсомольска-на-Амуре и удаленных участков поселка можно рейсовым автобусом №106, ближайшая остановка – 213 м, 5-7 мин ходьбы пешком.

наличие адаптированного пассажирского транспорта к объекту: адаптированного пассажирского транспорта нет

3.2 Путь к объекту от ближайшей остановки пассажирского транспорта:

3.2.1 расстояние до объекта от остановки транспорта 213м

3.2.2 время движения (пешком) 5-7 мин.

3.2.3 наличие выделенного от проезжей части пешеходного пути (да, нет), - да

3.2.4 Перекрестки: *нерегулируемые; регулируемые, со звуковой сигнализацией, таймером; нет - нерегулируемые*

3.2.5 Информация на пути следования к объекту: *акустическая, тактильная, визуальная; нет - нет*

3.2.6 Перепады высоты на пути: *есть, нет (описать) - нет*

Их обустройство для инвалидов на коляске: *да, нет – нет*

3.3 Организация доступности объекта для инвалидов – форма обслуживания*

№№ п/п	Категория инвалидов (вид нарушения)	Вариант организации доступности объекта (формы обслуживания)*
1.	Все категории инвалидов и МГН <i>в том числе инвалиды:</i>	ДУ
2	передвигающиеся на креслах-колясках	ДУ
3	с нарушениями опорно-двигательного аппарата	ДУ
4	с нарушениями зрения	ДУ
5	с нарушениями слуха	ДУ
6	с нарушениями умственного развития	ДУ

* - указывается один из вариантов: «А», «Б», «ДУ», «ВНД»

3.4 Состояние доступности основных структурно-функциональных зон

№№ п \п	Основные структурно-функциональные зоны	Состояние доступности, в том числе для основных категорий инвалидов**
1	Территория, прилегающая к зданию (участок)	ДЧ-В
2	Вход (входы) в здание	ДЧ-В
3	Путь (пути) движения внутри здания (в т.ч. пути эвакуации)	ДУ

4	Зона целевого назначения здания (целевого посещения объекта)	ДЧ-В
5	Санитарно-гигиенические помещения	ДЧ-И (О, Г, У, С)
6	Система информации и связи (на всех зонах)	ДЧ-И(К, О, Г, У,С)
7	Пути движения к объекту (от остановки транспорта)	ДЧ-В

** Указывается: ДП-В - доступно полностью всем; ДП-И (К, О, С, Г, У) – доступно полностью избирательно (указать категории инвалидов); ДЧ-В - доступно частично всем; ДЧ-И (К, О, С, Г, У) – доступно частично избирательно (указать категории инвалидов); ДУ - доступно условно, ВВД – временно недоступно

3.5. ИТОГОВОЕ ЗАКЛЮЧЕНИЕ о состоянии доступности объекта социальной инфраструктуры: Объект ДУ для всех категорий МГН. Территория, прилегающая к зданию ДЧ-В не соответствует требованиям: вход (входы) на территорию, пути движения, лестница, что значимо для всех МГН, автостоянка и парковка категории инвалидов передвигающихся на креслах-колясках, т.к вход (выходы) на территорию. отсутствуют лифты, для слепых и глухих, по причине того, что система информации для слепых (слабовидящих), глухих (слабослышащих) не соответствует требованиям, ДУ-И (С, Г); доступен полностью для колясочников, инвалидов с нарушениями опорно-двигательного аппарата, инвалидов с умственными отклонениями и другим маломобильным группам населения, ДП-И (К, О, У)

4. Управленческое решение

4.1. Рекомендации по адаптации основных структурных элементов объекта

№ п/п	Основные структурно-функциональные зоны объекта	Рекомендации по адаптации объекта (вид работы)*
1	Территория, прилегающая к зданию (участок)	Текущий ремонт
2	Вход (входы) в здание	Капитальный ремонт
3	Путь (пути) движения внутри здания (в т.ч. пути эвакуации)	Индивидуальное решение с ТСП
4	Зона целевого назначения здания (целевого посещения объекта)	Индивидуальное решение с ТСП
5	Санитарно-гигиенические помещения	Индивидуальное решение с ТСП
6	Система информации на объекте (на всех зонах)	Индивидуальное решение с ТСП
7	Пути движения к объекту (от остановки транспорта)	Индивидуальное решение с ТСП

*- указывается один из вариантов (видов работ): не нуждается; ремонт (текущий, капитальный); индивидуальное решение с ТСП; технические решения невозможны – организация альтернативной формы обслуживания

4.2. Период проведения работ: декабрь 2013 года установлен наружный пандус у одного из входов в рамках исполнения программы «Доступная среда»; июль 2014 года установлены входные двери второго входа в здание в рамках исполнения программы «Доступная среда»; январь 2016 размещена на стендах доступная информация о схемах движения инвалидов и МНГ по зданию с указанием доступных мест общего пользования.

(указывается наименование документа: программы, плана)

4.3 Ожидаемый результат (по состоянию доступности) после выполнения работ по адаптации: объект доступен полностью с учетом маломобильных групп населения.

Оценка результата исполнения программы, плана (по состоянию доступности) ДП-В

4.4. Для принятия решения требуется не требуется (нужное подчеркнуть): Согласование Комиссии по проведению паспортизации приоритетных объектов социальной инфраструктуры в приоритетных сферах жизнедеятельности инвалидов, расположенных на территории Комсомольского муниципального района

Имеется заключение уполномоченной организации о состоянии доступности объекта (наименование документа и выдавшей его организации, дата), прилагается

4.5. Информация размещена (обновлена) на Карте доступности дата www.zhit-vmeste.ru

5. Особые отметки

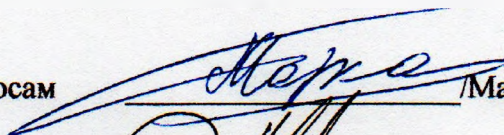
Паспорт сформирован на основании:

1. Анкеты (информации об объекте) от «18» августа 2014 г.,
2. Акта обследования объекта: от «18» августа 2014 г.,

Комиссия по паспортизации приоритетных объектов социальной инфраструктуры Комсомольского муниципального района

Председатель комиссии:


Заместитель главы администрации
муниципального района по социальным вопросам


/Маркова Т.Ф./

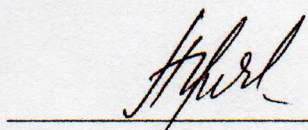
Заместитель председателя комиссии:



/Перфильев С.М./


Секретарь комиссии:

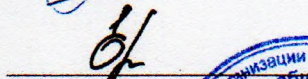

/Литвинова Я.А./

Члены комиссии:


/Греченина И.А./


/Лавриенко М.И./


/Перфильев В.М./


/Порвина Е.Б./


/Прокопьев В.В./


/Томских А.В./

